


# 2024 SPECTATOR GUIDE WHO TO WATCH



# EPIC ISRAEL



POWERED BY **TREK**

# קק"ל, מועצה איזורית חוף הכרמל וצוות ההפקה של "ברא אפיק ישראל בחסות טרק"

מזמינים אתכם ללוות את אירוע האופניים הגדול בישראל  
מהשורה הראשונה, לחוויה בלתי נשכחת.

- בואו לעודד ולתמוך מקרוב בטובי הרוכבים שלנו!
- מסיבות עידוד מלוות מוסיקה וקריינות!
- נקודות טיול מיוחדות ויפות לאורך המסלול!
- בואו להפוך חלק ולהתרגש עם המתחרים!
- חוויה בלתי נשכחת!

מהדורת התקווה של האפיק היא מהדורה מיוחדת. אחרי שנה קשה לכולנו אנו חשים  
חובה להמשיך ולייצר ולשמר את אירוע האופניים אחי המשמעותי ביותר שמחזיר  
אנרגיה, מוטיבציה, אוויר לכל כך הרבה מאיתנו.  
אחת ממטרות הפקת ברא אפיק ישראל בשיתוף קק"ל הוא ליצור תרבות פנאי חווייתית  
הקשורה בספורט האופניים ואהבת הטבע, ובשנה מאין זו זה חשוב שבעתיים.  
ליווי התחרות החל מהדקות שלפני הזינוק, דרך דילוג אל נקודות תצפית שנפרט בהמשך,  
לאורכו של המסלול, וכלה בסיום המותח של כל סטייג' בכפר התחרות.  
מובטחת חוויה שתסחוף אתכם ותהפוך אתכם לחלק מאחד מאירועי הספורט המיוחדים  
בעולם, זאת תוך טיול בנקודות יפות לאורכו של המסלול.  
אתם מוזמנים לבוא לראות את הגיבורים שלנו בטור ההרים הלאומי שלנו בדרכם להיות  
פינישרים של ברא אפיק ישראל 2024 – מהדורת התקווה.

בהמשך נפרט נקודות תצפית ומסיבות עידוד עם הסברים לאורך מסלול התחרות.



קרן קימת לישראל משקיעה משאבים רבים בתרבות פנאי ביערות ובפארקים וכן בבניית תשתיות ושבילי אופניים לרכיבת שטח והרים, תחזוקתם ופיתוחם.

קק"ל בנתה אלפי ק"מ של שבילי אופניים ייעודיים והפכה את היערות לגן עדן לחובבי רכיבת הרים ושטח, המשלבים רמות רכיבה שונות, החל ממתחילים, דרך מסלולי משפחות ועד מסלולי אנדורו.

קישור לאתר מסלולי האופניים של קק"ל:

[/https://www.kkl.org.il/bike](https://www.kkl.org.il/bike)

בפה מלא אנו מזמינים אתכם לארוז סלסלות פיקניק, זמבורות, רעשנים, פונפונים ומסכות ולבוא ללוות את ברא אפיק ישראל ה"הטור דה פראנס של ישראל"!!!

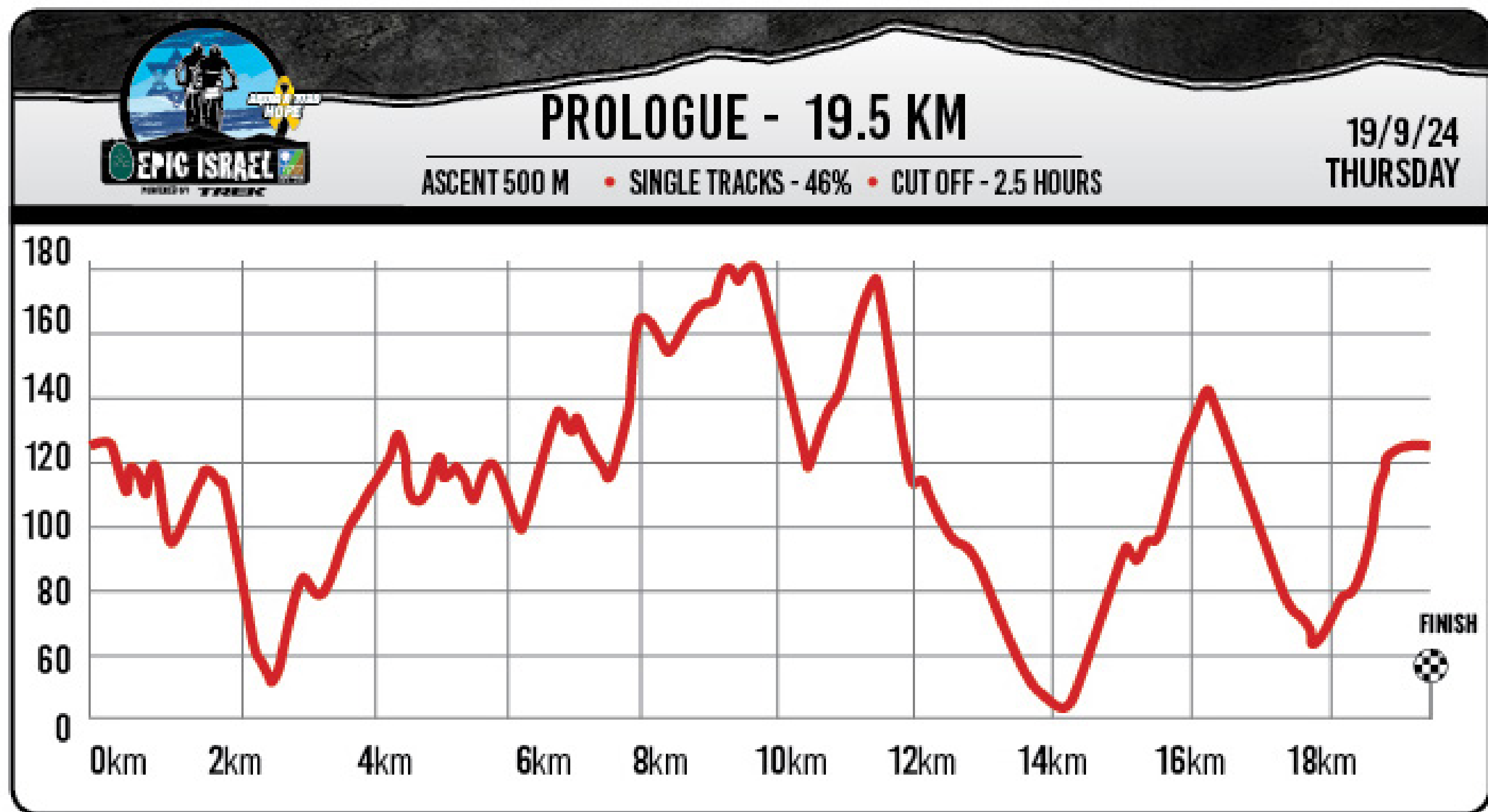
הנכם מוזמנים עם כל המשפחה לקבל את המסיימים בכפר התחרות המטורף שהולך להיות השנה ביער עופר (חניון לילה תנועות הנוער) במועצה אזורית חוף כרמל ביום שבת ב 11:30 יתקיים טקס חלוקת המדליות למנצחים.

נקודות התצפית:

להלן נקודות התצפית, כולל זמנים משוערים בהם יחלפו הרוכבים לפי מהירות ממוצעת. השנה תחנות הרענון הן מירב נקודות התצפית, בנקודות אלו תפגשו את צוות המתנדבים שלנו, מוסיקה ויחד עימכם התחנה תהפוך לרוויית אנרגיה ותענוג!

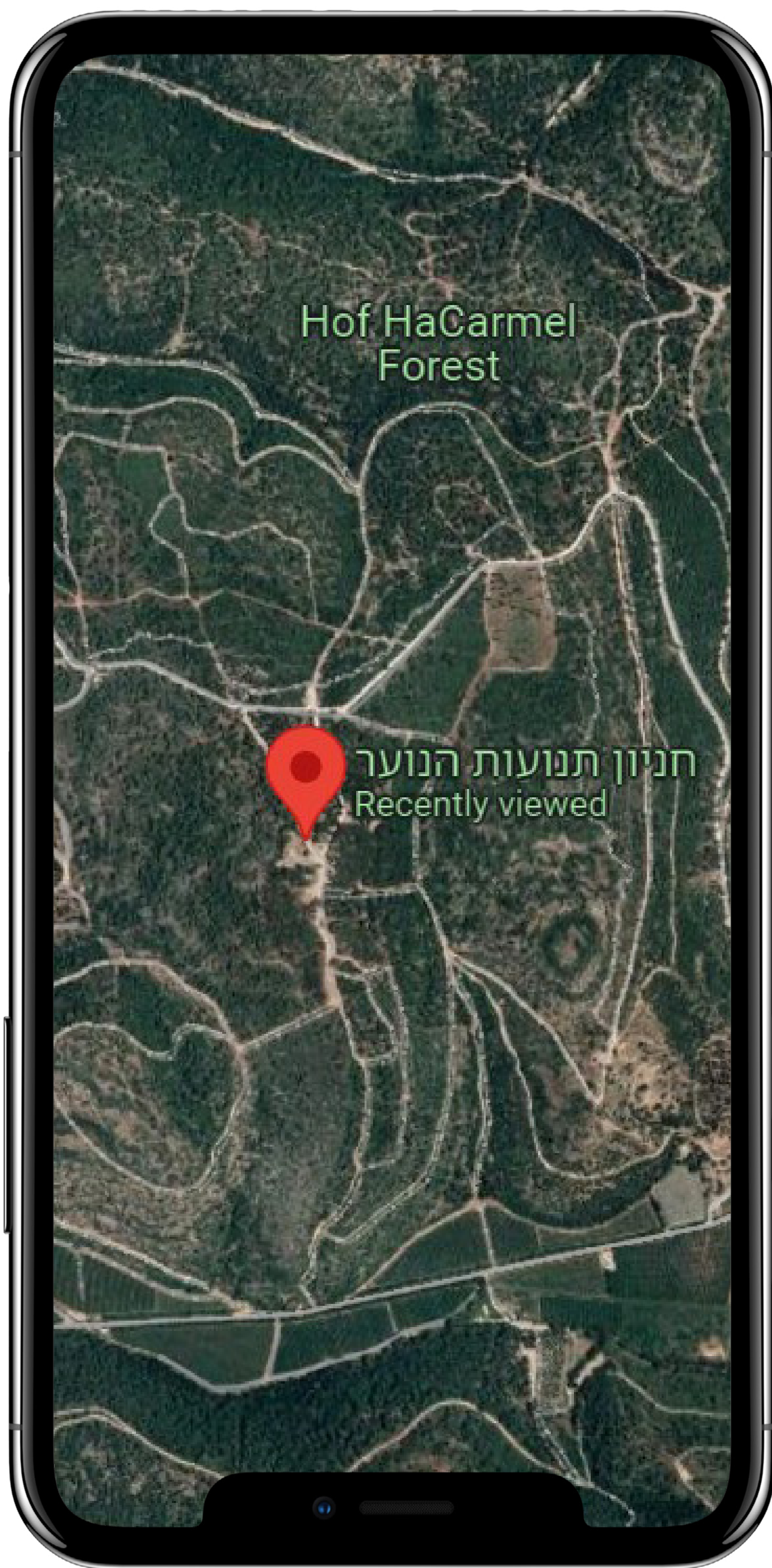


פרולוג 2024 – קטע נגד שעון  
 מרחק: 19.5 ק"מ | טיפוס מצטבר: 500 מטר  
 אחוז סינגלים: 46% סינגלים | זמן גג: שעתיים וחצי



**מסיבת עידוד בכפר התחרות**  
 זינוקים מיער עופר, כל זוג מזנק בנפרד, זינוקים כל 30 שניות,  
 הזינוקים יתקיימו בין השעות 09:00-10:40  
 במקום תוכלו להנות מדי ג'י, רוכבים שמזנקים כל חצי דקה ומסיימים גם כן.  
 במקום גם נוף מהמם לים.  
 בהליכה של כמה דקות ניתן לראות את הרוכבים במספר נקודות קרובות.

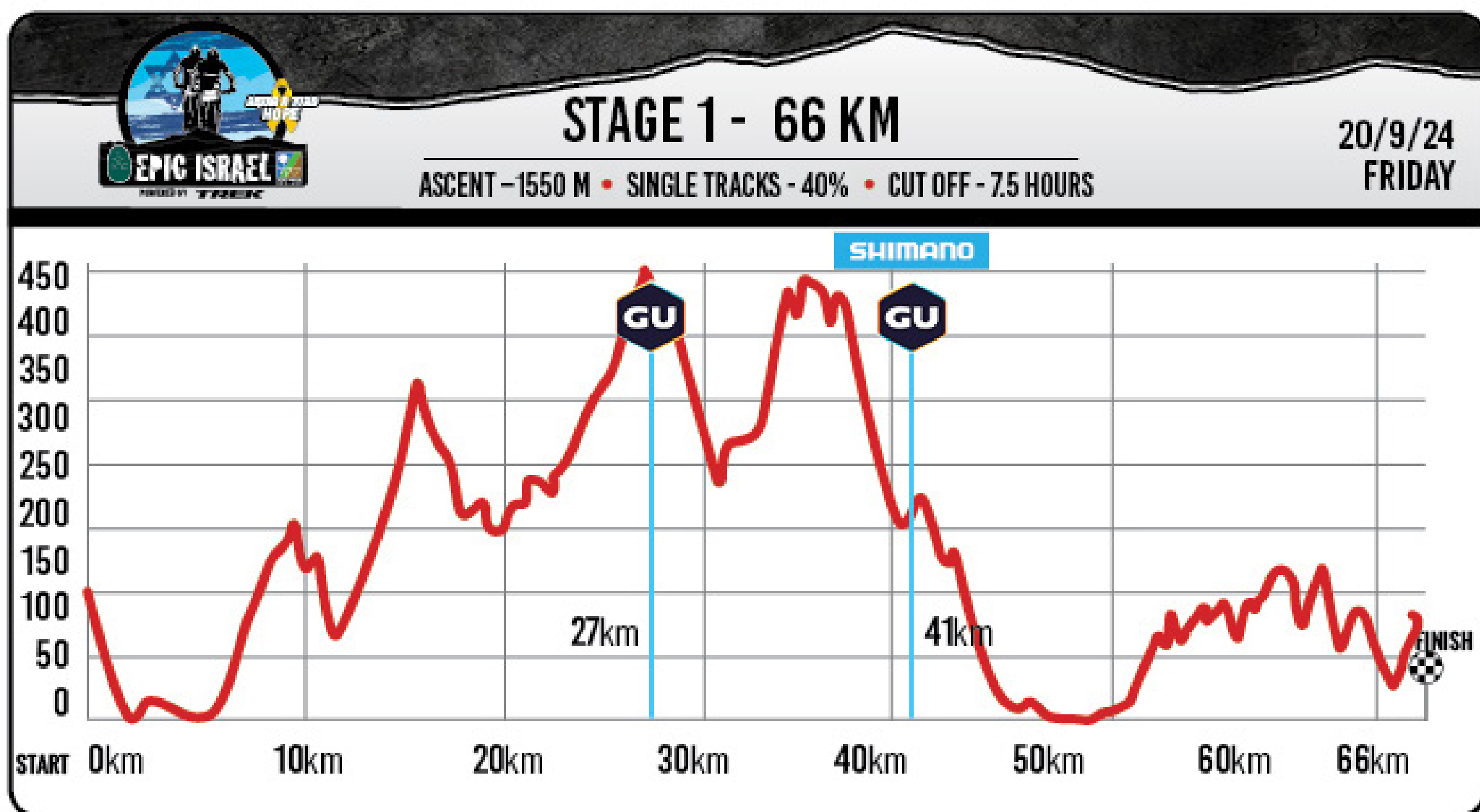




ניתן לשים ב WAZE "חניון תנועות הנוער, יער עופר"  
<https://waze.com/ul/hsvbcez1x8>



סטייג' המלכה של מהדורת התקווה.  
 מרחק: 66 ק"מ | גובה: 1550 מטר  
 אחוז סינגלים: 41% | זמן גג: 7.5 שעות

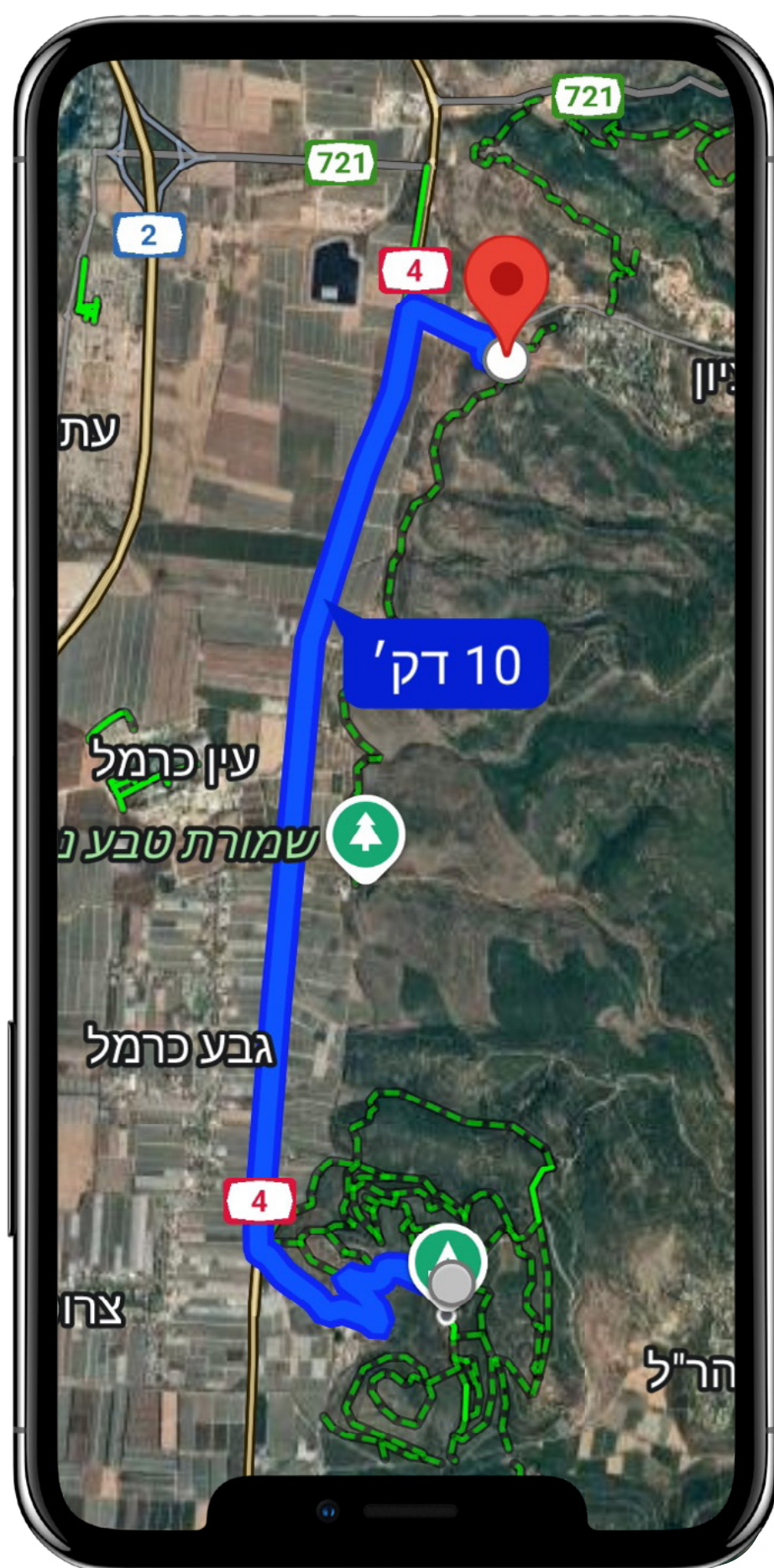


זינוק בשעה 07:00 | סיום של הראשונים ב 09:40

ק"מ מהזינוק	שם הנקודה	25 קמ"ש (ראשונים)	18 קמ"ש (מרכז השדה)	13 קמ"ש (הזנב)
0	כפר התחרות - חניון תנועות הנוער - יער עופר	07:00		
42	סטודיו שמואלי - הפודטראק של הד שמואלי (סמוך לצומת עין הוד)	08:40	09:20	10:30
66	סיום בכפר התחרות (חניון תנועות הנוער - יער עופר)	09:40	10:40	12:30



מסיבת עידוד בסטודיו של הד שמואלי  
מזרחית לצומת עין הוד, 08:40-10:30



ניתן לשים ב WAZE ב Hed Shmueli \* Studio Shmueli  
<https://waze.com/ul/hsvbf5bu63>

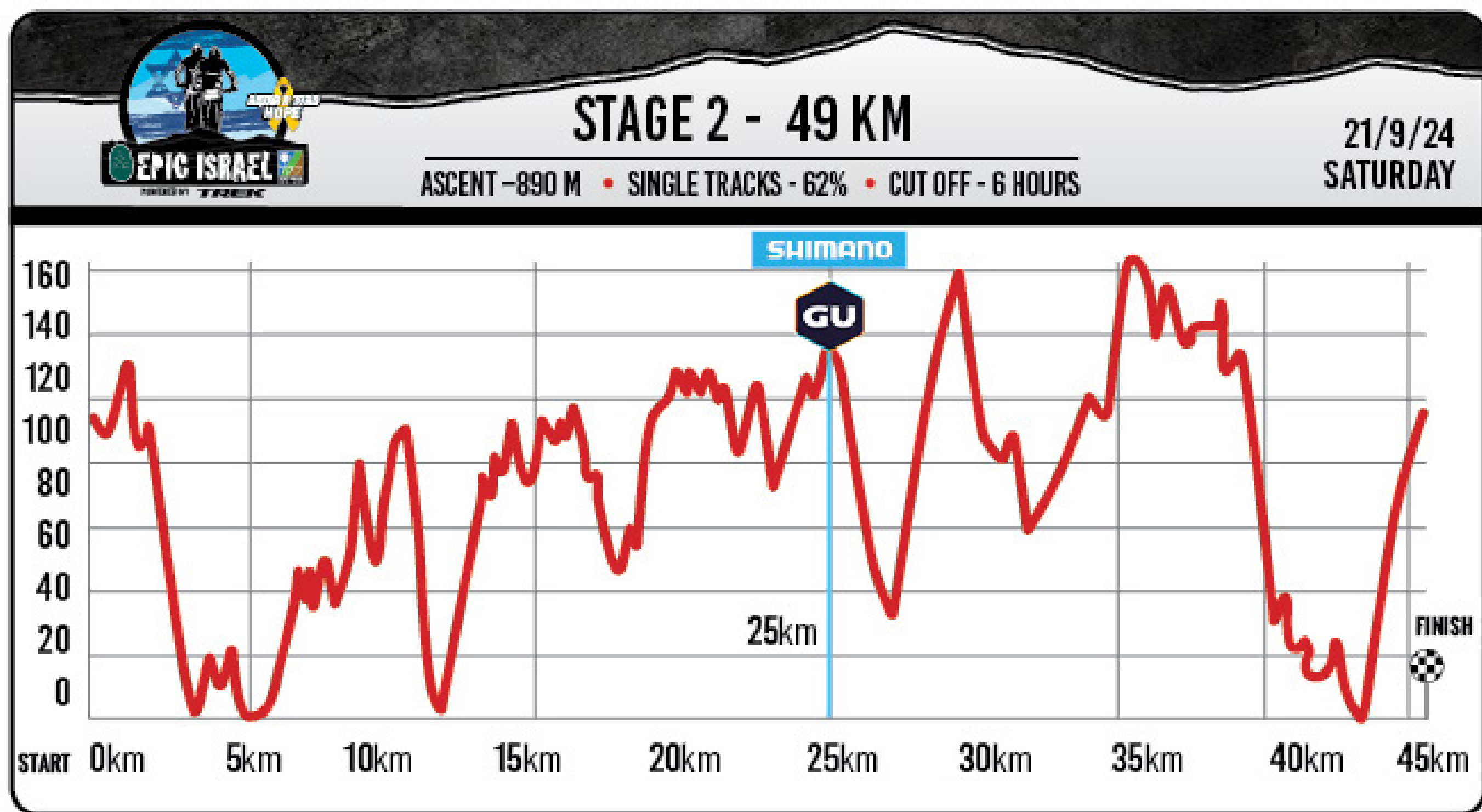
בנקודה זו הרוכבים כבר הספיקו לטפס את מירב העליות של היום, אך עדיין מחכה להם קטע לא קל עד לסיום והם יצטרכו כל טיפת עידוד להמשיך לעבר קו הסיום של שלב 1.

בנקודה זו תהיה תחנת הריענון השנייה של היום, נקודה זו היא גם הסטודיו של הד שמואלי, הד ומשפחתו, משפחת אמנים מעין הוד. מקום מגניב להתחיל ולסיים רכיבות, או לעצור בכדי לתדלק. במקום תוכלו להנות משתייה מצננת מהפוד טרק של הד ומנוף מנוף מהמם. חשוב לשים לב להוראות החנייה ולהגעה למקום על מנת לא להפריע לרוכבים ולנתיבי הרכיבה.



השלב השני (היום השלישי של התחרות) והאחרון.  
היום האחרון והמסכם של מהדורת התקווה במועצה אזורית חוף כרמל.  
49 ק"מ של לונה פארק באזור!

מרחק: 49 ק"מ | גובה: 890 מטר  
אחוז סינגלים: 62% | זמן גג: 6 שעות



הסטטיג' השני משלב ביקור בסינגלים של קק"ל באזור יערות חוף הכרמל.  
המסלול ייקח את הרוכבים לאחד משלל הפרויקטים החשובים שקק"ל  
מקדמת לטובת פיתוח וקידום תרבות וענף האופניים.

פרטים נוספים ניתן למצוא באתר [/https://www.kkl.org.il/bike](https://www.kkl.org.il/bike)  
זינוק בשעה 8:00.

הנקודה המומלצת לבקר במסלול, נמצאת כמעט במחצית הסטיג' במרכז  
הסינגלים של האזור.

בואו להנות מהיער ולעודד את הרוכבים, לתת להם אנרגיה אחרונה לפני קו  
הסיום של ברא אפיק ישראל 2024.





ק"מ מהזינוק	שם הנקודה	25 קמ"ש (ראשונים)	18 קמ"ש (מרכז השדה)	12 קמ"ש (הזנב)
0	כפר התחרות – יער עופר - חניון תנועות	08:00		
25	פוריידים	09:00	09:15	09:50
49	כפר התחרות	09:50	10:35	11:50



## מסיבת עידוד בפוריידים

מבואת פוריידים של סינגל חוף כרמל-קק"ל, 09:00-10:00

בנקודה זו הרוכבים חלפו את מקטע הסינגלים הראשון אחרי 25 ק"מ.

בנקודה זו תהיה תחנת הריענון הראשונה של היום, אנשי הכפר ומועדון האופניים ECC בראשותו של חסן עמאר, שמקדם ומרים את ענף האופניים באזור, מכינים לכם חגיגה אמיתית עם אווירה מקומית נהדרת.



ניתן לשים ב WAZE "רחוב – אהור אל פרדוס, פוריידים"

<https://waze.com/ul/hsvbc7wbu9>



מכביש 4, כ-1.3 ק"מ צפונית לצומת פוריידים, נכנס ימינה בכניסה הצפונית לפוריידים ומיד נפנה שמאלה, ימינה ושוב שמאלה. לאחר כ-500 מ' נוספים נפנה שמאלה בצומת, ולאחר כ-700 מ', לפני שמתחילים מבנים מצד שמאל, נפנה שמאלה לדרך הנמצאת בבנייה ונסע בה לכיוון היער. לפני הכיכר, נחנה לפי הכוונת הסדרנים במקום. נקודת הצופים היא גם תחנת הריענון, בבקשה הקשיבו להוראות הצוות במקום.

**רק לצוות תחנת הריענון מותר לסייע.  
מתן סיוע חיצוני אסורה.**

לאחר מכן אתם מוזמנים לטקס הסיום בכפר התחרות שיתקיים בשעה 12:00.

**נשמח מאד לראותכם מלווים ומעודדים בתחרות ייחודית שהיא חוויה ספורטיבית מדהימה וגאוה ישראלית. מאחלים לכולנו חוויה ענקית ומרגשת.**

צוות ברא אפיק ישראל בחסות טרק בשיתוף קק"ל – מהדורת התקווה

